

# 남 해 군

공보는 공문서로서의 효력을 갖습니다.

선 람	기 관 의 장



제755호 2023. 8. 29.(화)

## 고 시

남해군 고시 제2023-109호 개발행위허가 제한지역 해제 및 지형도면 고시 .....	1
남해군 고시 제2023-110호 군도11호선 도로구역 결정(변경) 및 지형도면고시 .....	5
남해군 고시 제2023-111호 지적측량기준점 측량성과(지적도근점) 고시 .....	9
남해군 고시 제2023-113호 남해군계획시설(공공청사: 농업기술센터)사업 실시계획(변경)인가 고시 ..	12
남해군 고시 제2023-114호 노구마을 농어촌취약지역 생활여건 개조사업 시행계획 승인 고시 ..	15
남해군 고시 제2023-115호 옥천마을 농어촌취약지역 생활여건 개조사업 시행계획 승인 고시 ..	18
남해군 고시 제2023-117호 재해위험저수지 지정해제 고시 .....	21
남해군 고시 제2023-118호 군도12호선 도로구역 결정(변경) 및 지형도면고시 .....	22
남해군 고시 제2023-119호 송정관광지 조성계획(변경) 및 지형도면 정정고시 .....	25
남해군 고시 제2023-120호 상주항 어촌뉴딜300사업 기본계획 변경 및 시행계획(건축) 고시 ..	27
남해군 고시 제2023-122호 석교권역단위 거점개발사업 부분 시행계획(1차) 고시 ...	29

## 공 고

남해군 공고 제2023-1150호 공인 등록 및 폐기 공고 .....	32
남해군 공고 제2023-1156호 어린이보호구역 지정을 위한 행정예고 .....	34

회 략									
-----	--	--	--	--	--	--	--	--	--

발행 : 남해군

편집 : 기획조정실(860-3044, 행정 3044)

고 시

남해군 고시 제2023-109호

개발행위허가 제한지역 해제 및 지형도면 고시

남해군 고시 제2018-34호(2018.3.13.)로 개발행위허가 제한지역으로 지정된 남해읍 남변리 일원에 대하여 제한사유가 해소되어, 「국토의 계획 및 이용에 관한 법률」 제63조 및 「토지이용규제기본법」 제8조에 따라 개발행위허가 제한지역을 해제하고 지형도면을 고시합니다.

2023년 8월 14일

남 해 군 수

1. 개발행위허가 제한지역 해제 대상지

구 분	위 치	면적(㎡)	도시개발계획상	비 고
계		98,442		
제한지역 1	남해읍 남변리 135-6번지 일원	61,062	농어촌 폐기물처리시설 확장예정지	
제한지역 2	남해읍 남변리 9번지 일원	37,380		

※ 세부조서는 붙임과 같음

**2. 개발행위허가 해제사유**

- 남해군 고시 제2022-59호(2022.4.)로 결정된 생활폐기물 매립장이 남해군 평현리 1840번지 일원으로 지정됨에 따라 남변리 일원 예정지를 개발행위허가 제한지역에서 해제 및 지형도면 고시하고자 함

**3. 기타사항**

- 개발행위허가 제한지역 해제 및 지형도면 고시와 관련된 자료는 남해군 도시건축과에서 비치하여 일반인에게 열람하고 있으며 토지이음(<https://www.eum.go.kr>)에서도 확인할 수 있습니다.

# 남 해 군 공 보

2023년 8월 29일

제 755호 (3)

## [붙임 1] 세부편입토지조서

### ○ 제한지역1

연번	소재지	지번		지목	면적(㎡)		소유자		비고
		본번	부번		대장면적	제한면적	성명	주소	
계					64,011	61,062			
1	남해읍 남변리	135	1	구	2,984	473	국토교통부	국	
2	남해읍 남변리	135	5	답	7,805	7,805	이0주	서울특별시 도봉구 노해로70길 12, 7동 203호(창동, 동아아파트)	
3	남해읍 남변리	135	6	답	7,805	7,805	이0주	서울특별시 도봉구 노해로70길 12, 7동 203호(창동, 동아아파트)	
4	남해읍 남변리	135	7	답	7,771	7,771	이0주	서울특별시 도봉구 노해로70길 12, 7동 203호(창동, 동아아파트)	
5	남해읍 남변리	135	8	도	1,591	1,153	국토교통부	국	
6	남해읍 남변리	135	9	답	9,994	9,994	이0주	서울특별시 도봉구 노해로70길 12, 7동 203호(창동, 동아아파트)	
7	남해읍 남변리	135	1	답	10,000	10,000	이0주	서울특별시 도봉구 노해로70길 12, 7동 203호(창동, 동아아파트)	
8	남해읍 남변리	135	11	답	9,116	9,116	이0주	서울특별시 도봉구 노해로70길 12, 7동 203호(창동, 동아아파트)	
9	남해읍 남변리	135	12	답	6,945	6,945	이0주	서울특별시 도봉구 노해로70길 12, 7동 203호(창동, 동아아파트)	

### ○ 제한지역2

연번	소재지	지번		지목	면적(㎡)		소유자		비고
		본번	부번		대장면적	제한면적	성명	주소	
계					37,380	37,380			
1	남해읍 남변리	1		답	919	919	조0연	부산시 남구 대연3동 42-2	
2	남해읍 남변리	2		임	750	750	감0효	남해군 남해읍 남변동 257	
3	남해읍 남변리	3	1	임	1,907	1,907	김0우	강원도 춘천시 남산면 강촌로 68-1	
4	남해읍 남변리	3	2	전	218	218	김0우	강원도 춘천시 남산면 강촌로 68-1	
5	남해읍 남변리	3	3	전	354	354	김0우	강원도 춘천시 남산면 강촌로 68-1	
6	남해읍 남변리	3	4	전	364	364	박0길	창원시 마산회원구 내서읍 상곡로 67 202동 901호(주공아파트)	
7	남해읍 남변리	3	5	임	3,306	3,306	김0덕	남해군 남해읍 서변리 182-5	
8	남해읍 남변리	4		임	259	259	미송 새마을금고	남해군 미조면 미조리 100-38	
9	남해읍 남변리	4	1	임	177	177	조0득	서울 관악구 신림동 409-330 동방파레스빌라 나동 302호	1/3
							조0철	창원시 안민동 631-1	1/3
							조0연	경기 구리시 토평동 982-4 비01호	1/3
10	남해읍 남변리	5		전	2,730	2,730	미송 새마을금고	남해군 미조면 미조리 100-38	
11	남해읍 남변리	6		전	476	476	유0옥	천안시 성환읍 매주리 304-2 제일파크 비동 201호	1/2
							최0자	천안시 성환읍 매주리 304-2 제일파크 비동 201호	1/2

# 남 해 군 공 보

(4) 제 755 호

2023년 8월 29일

연번	소재지	지번		지목	면적(㎡)		소유자		비고
		본번	부번		대장면적	제한면적	성명	주소	
12	남해읍 남변리	7	1	전	1,402	1,402	유0옥	천안시 성환읍 매주리 304-2 제일파크 비동 201호	1/2
							최0자	천안시 성환읍 매주리 304-2 제일파크 비동 201호	1/2
13	남해읍 남변리	7	2	임	579	579	유0옥	천안시 성환읍 매주리 304-2 제일파크 비동 201호	1/2
							최0자	천안시 성환읍 매주리 304-2 제일파크 비동 201호	1/2
14	남해읍 남변리	8		전	1,012	1,012	유0근	울산 남구 무거동 843 현대아파트 103-503	
15	남해읍 남변리	9		전	1,458	1,458	감0효	남해군 남해읍 남변동 257	
16	남해읍 남변리	10		전	770	770	박0순	남해군 남해읍 남해대로 2779	
17	남해읍 남변리	11		답	417	417	조0연	부산시 남구 대연3동 24-2	
18	남해읍 남변리	12		전	4,086	4,086	미송 새마을급고	남해군 미조면 미조리 100-38	350/1236
							정0기	부산 수영구 광안동 528-1 광원아파트 101-1804	648/1236
							김0민	남해군 남해읍 남변동 221	238/1236
19	남해읍 남변리	13		답	797	797	조0연	부산시 남구 대연3동 42-2	
20	남해읍 남변리	14		전	1,653	1,653	유0두	부산 북구 대저2동 2014-2	
21	남해읍 남변리	15		전	377	377	남해군	공	
22	남해읍 남변리	16		임	1,573	1,573	남해군	공	
23	남해읍 남변리	16	1	묘	159	159	이0심	남해군 남해읍 북변리 213	
24	남해읍 남변리	35		전	698	698	남해군	공	
25	남해읍 남변리	36		전	426	426	미송 새마을급고	남해군 미조면 미조리 100-38	
26	남해읍 남변리	37		전	592	592	유0석	남해군 남해읍 남변동 284	
27	남해읍 남변리	39		전	1,134	1,134	유0옥	천안시 성환읍 매주리 304-2 제일파크 비동 201호	1/2
							최0자	천안시 성환읍 매주리 304-2 제일파크 비동 201호	1/2
28	남해읍 남변리	40		전	1,008	1,008	남해군	공	
29	남해읍 남변리	41	1	전	1,550	1,550	심0섭	서울시 강서구 화곡본동 105-421	1/2
							김0애	경상남도 창원시 신월동 47-3	1/2
30	남해읍 남변리	41	7	임	4,046	4,046	남해군	공	
31	남해읍 남변리	41	9	임	522	522	심0섭	서울시 강서구 화곡본동 105-421	1/2
							권0범	서울시 양천구 목동 904 목동신시가지아파트 401동 1305호	1/2
32	남해읍 남변리	135	16	임	385	385	기획재정부	국	
33	남해읍 남변리	639		도	780	780	국토교통부	국	
34	남해읍 남변리	640		구	496	496	농림축산 식품부	국	

남해군 고시 제2023-110호

### 군도11호선 도로구역 결정(변경) 및 지형도면고시

남해군 삼동면 봉화리 일원의 군도11호선 급경사지 붕괴위험지역 정비공사에 대하여 「도로법」 제25조 및 같은 법 시행규칙 제6조에 따라 도로구역 결정(변경)하고, 「국토의 계획 및 이용에 관한 법률」 제30조에 따른 군관리계획 결정(변경), 같은 법 제88조에 따른 실시계획 인가, 같은 법 제32조 및 「토지이용규제기본법」 제8조에 따른 지형도면을 고시합니다.

2023년 8월 11일

남 해 군 수

#### 1. 도로구역 결정(변경) 내용

구분	종류	노선 번호	노선명	기점	종점	주 요 통과지	총연장 (km)
변경	군도	11	봉화-송정	삼동면 봉화리 986-5 (삼동면 봉화리 산366-9)	미조면 송정리 1398-10 (삼동면 봉화리 1279)	-	11.5 (0.240)

※ ( ) : 금회 공사구역

#### 2. 도로구역 결정(변경)사유

- 급경사지 붕괴위험지역 정비사업에 따른 도로구역 결정(변경)

3. 해당 도로공사의 사업시행기간 : 2022. 2 ~ 2023. 8

4. 수용 또는 사용할 토지의 세목 : 별첨1 참고

5. 도면의 열람기간 및 열람장소 : 실음생략(남해군 건설교통과 비치)

### 남해군관리계획(도로: 소로2-72호선) 결정(변경) 조서

#### □ 남해군관리계획(도로: 소로2-72호선) 결정(변경) 조서

##### 가. 도로 결정(변경) 조서

구분	규모				기능	연장 (m)	기점	종점	사용 형태	주 요 경과지	최 초 결정일	비고
	등급	류별	번호	폭원 (m)								
기정	소로	2	72	8	보조 간선 도로	6,538	삼동면 봉화리 986-5	삼동면 봉화리 2242	일반 도로	-	남해고 제2009-10호 (2009.02.02.)	군도 11호
변경	소로	2	72	8	보조 간선 도로	6,524	삼동면 봉화리 986-5	삼동면 봉화리 2242	일반 도로			

##### 나. 도로 결정(변경) 사유서

변경 전 도로명	변경 후 도로명	변경 내용	결정(변경) 사유
소로2-72호선	소로2-72호선	○ 선형변경(감 14m) - L= 6,538m→ 6,524m	○ 삼동면 봉화리에 위치한 봉화2지구 급경사지 붕괴 위험지역의 정비사업 실시설계 결과를 반영하여 「도로법」에 따른 도로구역 및 「국토의 계획 및 이용에 관한 법률」에 따른 군계획시설(도로)을 변경하고자 함

## 남해군계획시설(도로: 소로2-72호선) 실시계획인가 사항

1. 사업시행지의 위치 : 남해군 삼동면 봉화리 산366-11번지 일원

### 2. 사업의 종류 및 명칭

- 종 류 : 남해군계획시설사업(소로2-72호선) 정비공사
- 명 칭 : 봉화2지구 급경사지 붕괴위험지역 정비공사

### 3. 사업의 면적 및 규모

○ 금회 공사구간 :  $L = 240m$ ,  $A = 7,321m^2$

### 4. 사업시행자의 주소 및 성명

- 주 소 : 경남 남해군 남해읍 망운로9번길 12
- 성 명 : 남해군수

### 5. 사업의 착수 및 준공 예정일

- 사업의 착수 예정일 : 2022년 2월
- 사업의 준공 예정일 : 2023년 8월

6. 수용 또는 사용할 토지 또는 건물의 소재지·지번·지목 및 면적, 소유권과 소유권외의 권리의 명세 및 그 소유자·권리자의 성명·주소 : 별첨1 참고

7. 관계도서 : 실음생략(남해군청 건설교통과에 비치)



[별첨 1] 수용 또는 사용할 토지조서 소유권 및 그 밖의 권리명세서

번호	위치	지번	지목	면적 (㎡)	편입면적 (㎡)	토 지 소 유 자		비고
						성명	주소	
계				12,848	7,321			
1	삼동면 봉화리	1275-2	도로	53	53	남해군		
2	"	1275-3	도로	523	252	경상남도		
3	"	1275-4	도로	286	88	경상남도		
4	"	1279	도로	2,642	290	남해군		
5	"	2185-5	도로	2,183	516	국토교통부		
6	"	산366-9	도로	2,714	1,675	남해군		
7	"	산366-11	임야	2,461	2,461	남해군		
8	"	산368-2	도로	198	198	남해군		
9	"	산368-3	도로	24	24	남해군		
10	"	산368-4	임야	1,764	1,764	남해군		

남해군 고시 제2023-111호

## 지적측량기준점 측량성과(지적도근점) 고시

「공간정보의 구축 및 관리 등에 관한 법률」 제8조제4항 및 같은 법 시행령 제10조의 규정에 따라 지적측량기준점 측량성과(지적도근점)를 아래와 같이 고시합니다.

2023년 8월 11일

남 해 군 수

### ○ 측량성과 고시현황

- 측량기준점(지적도근점) : 49점
- 측량성과고시 내용 : 붙임 참조

지적기준점 측량성과(도근점) 고시내역

연번	기준점명칭	점명	원점	세계측지계	표고	위도	경도	설치일	소재지	표지재질	측량성과 보관장소	비고
1	15335	도근점	중부	243797.048	277986.827	52.850	34° 47' 13.24002	127° 51' 7.48698	20230607	남면 덕물리 895-1	남해군청	
2	15336	도근점	중부	243739.346	277891.263	36.060	34° 47' 11.39401	127° 51' 3.70924	20230607	남면 덕물리 912-1	남해군청	
3	15337	도근점	중부	243909.739	277985.601	69.764	34° 47' 16.89687	127° 51' 7.47639	20230607	남면 덕물리 886-2	남해군청	
4	15338	도근점	중부	242659.712	282274.213	58.808	34° 46' 35.12403	127° 53' 55.70621	20230612	남면 당항리 751-3	남해군청	
5	15339	도근점	중부	242446.037	282246.494	70.214	34° 46' 28.19898	127° 53' 54.54103	20230612	남면 당항리 692	남해군청	
6	15340	도근점	중부	242370.839	282204.075	72.064	34° 46' 25.77132	127° 53' 52.84658	20230612	남면 당항리 신338-6	남해군청	
7	15341	도근점	중부	242351.615	282133.541	66.135	34° 46' 25.16803	127° 53' 50.06622	20230612	남면 당항리 703-15	남해군청	
8	15342	도근점	중부	242232.036	282224.529	51.731	34° 46' 21.26166	127° 53' 53.60206	20230612	남면 당항리 604-18	남해군청	
9	15343	도근점	중부	242108.967	282253.137	40.718	34° 46' 17.26014	127° 53' 54.68373	20230612	남면 석교리 산1-1	남해군청	
10	15344	도근점	중부	241970.121	282315.344	25.224	34° 46' 12.73693	127° 53' 57.08093	20230612	남면 석교리 산1-1	남해군청	
11	15345	도근점	중부	241861.245	282384.678	14.781	34° 46' 9.18409	127° 53' 59.76886	20230612	남면 석교리 980-1	남해군청	
12	15346	도근점	중부	241694.872	282334.516	8.639	34° 46' 3.80034	127° 53' 57.73790	20230612	남면 석교리 936-1	남해군청	
13	15347	도근점	중부	241443.444	282434.539	4.682	34° 45' 55.61318	127° 54' 1.58219	20230612	남면 석교리 1000	남해군청	
14	15348	도근점	중부	241291.655	282516.889	3.526	34° 45' 50.66413	127° 54' 4.76656	20230612	남면 석교리 1116	남해군청	
15	15349	도근점	중부	241065.523	282440.870	8.613	34° 45' 43.34892	127° 54' 1.69793	20230612	남면 석교리 688-2	남해군청	
16	15350	도근점	중부	240861.977	282356.261	14.240	34° 45' 36.76903	127° 53' 58.29974	20230612	남면 석교리 574-1	남해군청	
17	15351	도근점	중부	240736.258	282210.693	21.658	34° 45' 32.73206	127° 53' 52.53333	20230612	남면 석교리 557	남해군청	
18	15352	도근점	중부	240597.077	282468.185	17.006	34° 45' 28.14127	127° 54' 2.60682	20230612	남면 석교리 503-2	남해군청	
19	15353	도근점	중부	240521.396	282507.558	16.835	34° 45' 25.67420	127° 54' 4.12808	20230612	남면 석교리 506-3	남해군청	
20	15354	도근점	중부	240365.092	282623.292	16.783	34° 45' 20.56889	127° 54' 8.62303	20230612	남면 석교리 276-5	남해군청	
21	15355	도근점	중부	240204.342	282746.722	21.311	34° 45' 15.31703	127° 54' 13.41867	20230612	남면 석교리 332-1	남해군청	
22	15356	도근점	중부	240033.265	282870.392	21.238	34° 45' 9.72999	127° 54' 18.22002	20230612	남면 홍현리 402-1	남해군청	
23	15357	도근점	중부	239918.421	282933.187	22.257	34° 45' 5.98528	127° 54' 20.64796	20230612	남면 홍현리 409-2	남해군청	
24	11478	도근점	중부	245167.340	287211.790	14.748	34° 47' 55.01102	127° 57' 10.80556	20230614	이동면 무림리 995-5	남해군청	
25	11479	도근점	중부	245096.031	287143.910	20.626	34° 47' 52.71822	127° 57' 8.10896	20230614	이동면 무림리 1548	남해군청	
26	11480	도근점	중부	245039.545	287105.854	33.770	34° 47' 50.89716	127° 57' 6.59103	20230614	이동면 무림리 1536	남해군청	
27	11481	도근점	중부	245004.510	287144.557	37.450	34° 47' 49.74850	127° 57' 8.10028	20230614	이동면 무림리 1563	남해군청	
28	12216	도근점	중부	235749.569	288440.105	77.287	34° 42' 49.05649	127° 57' 55.56119	2023-06-22	상주면 양아리 1113	남해군청	
29	12217	도근점	중부	235699.254	288468.217	82.716	34° 42' 47.41516	127° 57' 56.64684	2023-06-22	상주면 양아리 산358-1	남해군청	
30	12218	도근점	중부	235700.603	288504.27	83.816	34° 42' 47.44770	127° 57' 58.06401	2023-06-22	상주면 양아리 산358-1	남해군청	
31	13512	도근점	중부	247797.108	293496.809	100.551	34° 49' 18.32991	128° 01' 19.07023	2023.06.23	삼동면 금송리 산71	남해군청	
32	13513	도근점	중부	247710.689	293533.789	107.810	34° 49' 15.51379	128° 01' 20.49050	2023.06.23	삼동면 금송리 산61-1	남해군청	
33	13514	도근점	중부	247663.420	293478.491	110.199	34° 49' 13.99839	128° 01' 18.29595	2023.06.23	삼동면 금송리 산61-1	남해군청	
34	17488	도근점	중부	256102.558	276780.471	2.401	34° 53' 52.84834	127° 50' 24.09563	2023-07-06	고현면 갈화리 217-19	남해군청	
35	17489	도근점	중부	256063.038	276839.935	2.771	34° 53' 51.54985	127° 50' 26.42440	2023-07-06	고현면 갈화리 222-1	남해군청	
36	17490	도근점	중부	255991.194	276886.247	3.729	34° 53' 49.20611	127° 50' 28.22452	2023-07-06	고현면 갈화리 243-1	남해군청	
37	17491	도근점	중부	255866.103	278776.509	70.735	34° 53' 44.6258	127° 51' 42.6241	20230710	고현면 포상리 1228	남해군청	
38	17492	도근점	중부	255960.486	278572.114	40.984	34° 53' 47.7452	127° 51' 34.6067	20230710	고현면 포상리 1193	남해군청	
39	17493	도근점	중부	256015.613	278357.204	22.529	34° 53' 49.5937	127° 51' 26.1618	20230710	고현면 포상리 1667	남해군청	

지적기준점 측량성과(도근점) 고시내역

연번	기준점명칭	점명	원점	세계측지계	표고	위도	경도	설치일	소재지	표지재질	측량성과 보관장소	비고	
40	13515	도근점	중부	245138.772	294859.064	172.902	34° 47' 51.62539"	128° 02' 11.58655	2023.07.11	삼동면 봉화리 산 305-2	철제	남해군청	
41	13516	도근점	중부	245177.245	294868.284	162.943	34° 47' 52.87056"	128° 02' 11.96481	2023.07.11	삼동면 봉화리 산 305-2	철제	남해군청	
42	13517	도근점	중부	245246.317	294870.571	146.334	34° 47' 55.11090"	128° 02' 12.08283	2023.07.11	삼동면 봉화리 1164-2	철제	남해군청	
43	13518	도근점	중부	246540.395	291272.460	70.099	34° 48' 38.28119"	127° 59' 51.06314	2023.07.12	삼동면 영지리 308-5	철제	남해군청	
44	13519	도근점	중부	246528.019	291341.160	60.449	34° 48' 37.85748"	127° 59' 53.76091	2023.07.12	삼동면 영지리 295-4	철제	남해군청	
45	13520	도근점	중부	246427.318	291276.078	45.758	34° 48' 34.61115"	127° 59' 51.16124	2023.07.12	삼동면 영지리 197-5	철제	남해군청	
46	16540	도근점	중부	245871.796	276317.998	4.878	34° 48' 21.0148"	127° 50'02.5304	20230726	서면 서상리 1182-1	철제	남해군청	
47	16541	도근점	중부	245757.422	276132.137	5.849	34° 48'17.3537"	127° 49'55.1815	20230726	서면 서상리 1182-1	철제	남해군청	
48	16542	도근점	중부	245714.771	276170.884	5.585	34° 48'15.9594"	127° 49'56.6918	20230726	서면 서상리 1182-1	철제	남해군청	
49	19615	도근점	중부	257959.645	292145.080	40.17	34° 54' 48.50181"	128° 00' 29.9105"	20230802	창선면 대벽리 산160-3	철제	남해군청	

남해군 고시 제2023-113호

## 남해군계획시설(공공청사 : 농업기술센터)사업 실시계획(변경)인가 고시

남해군 고시 제2009-10호(2009.2.2.)로 결정 고시된 군계획시설(공공청사:농업기술센터)에 대하여 『남해 동물보호센터 건립공사』의 시행을 위하여 「국토의 계획 및 이용에 관한 법률」 제88조 및 같은 법 시행령 제97조에 따라 실시계획을 인가하고, 같은 법 제91조 및 같은 법 시행령 제100조에 따라 고시합니다.

관계도서는 남해군청 도시건축과에 비치하고 토지소유자 및 이해관계인에게 보입니다.

2023년 8월 14일

남 해 군 수

1. 사업시행지의 위치 : 남해군 이동면 다정리 971번지 일원

### 2. 사업의 종류 및 명칭

- 종 류 : 남해군계획시설(공공청사:농업기술센터) 조성사업
- 명 칭 : 남해 동물보호센터 건립공사

### 3. 사업의 면적 또는 규모

- 면적 : 13,338㎡(변경없음)
- 금회 사업면적 : 800㎡(동물보호센터 신축부지)

4. 사업시행자의 성명 및 주소

- 성 명 : 남해군수
- 주 소 : 경상남도 남해군 남해읍 망운로9번길 12

5. 사업의 착수예정일 및 준공예정일

- 착수예정일 : 실시계획인가로부터 6개월 이내
- 준공예정일 : 2024년 12월 31일

6. 수용 또는 사용할 토지조서 및 물건조서 : 붙임참조

7. 관계도면 : 실음생략 【남해군청 도시건축과(☎055-860-3415)에 비치】

[붙임]

수용 또는 사용할 토지 또는 건물의 소재지·지번·지목·면적 및 소유권과 소유권 이외의 권리명세 및 그 소유자의 성명·주소

연번	소재지		지번		지목	면적(㎡)		소유자		소유권의권리		비고
	읍·면	리·동	본번	부번		대장면적	편입면적	성명	주소	성명	주소	
합계						32,461	13,338					
1	이동면	다정리	1751		구	12,420	179	농림축산 식품부	국			
2	이동면	다정리	1763		도	7,320	451	농림축산 식품부	국			
3	이동면	다정리	896	1	전	2	2	남해군	공			
4	이동면	다정리	897		묘	195	195	최*원	부산광역시 해운대구 삼어로 61, **			
5	이동면	다정리	898	1	전	23	23	남해군	공			
6	이동면	다정리	899	1	전	61	48	남해군	공			
7	이동면	다정리	906		대	6,389	6,389	남해군	공			
8	이동면	다정리	971		대	5,251	5,251	남해군	공			
9	이동면	다정리	973	1	답	800	800	남해군	공			

남해군 고시 제2023-114호

## 노구마을 농어촌취약지역 생활여건 개조사업 시행계획 승인 고시

「농어촌정비법」 제59조에 의거 노구마을 농어촌 취약지역 생활여건 개조사업 시행 계획을 수립 및 승인하고, 「농어촌정비법」 시행령 제58조 및 제82조의 규정에 의거 다음과 같이 고시합니다.

2023년 8월 14일

### 남 해 군 수

1. 사업의 명칭 : 노구마을 농어촌 취약지역 생활여건 개조사업
2. 사업의 목적 : 농어촌 취약지역 주민의 생활수준 향상과 보건·위생 및 안전을 위한 생활인프라 확충 및 주거환경 개선, 주민역량 강화 등을 지원하여 농어촌생활의 안정을 도모하고자 함
3. 사업비 : 1,645,000천원(국비 1,115,000, 지방비 530,000), 자부담 별도(27,793천원)
4. 주요사업내용
  - 안전·인프라개선 : 석축정비(265㎡), 핸드레일설치(370m),미끄럼 방지포장(1,238㎡) 위험 소하천 복개(74㎡), 야광측료(논슬립 18㎡),계단조성(29㎡) 마을 CCTV설치(4개소), 회차공간 조성(150㎡), 마을창고 철거(82㎡) 재래식 화장실 정비 (3개소)
  - 기초생활 인프라개선 : 우수시설 개선(1식)



# 남 해 군 공 보

(16) 제 755 호

2023년 8월 29일

- 주택정비 : 슬레이트 지붕철거(16호), 슬레이트 지붕개량(16호), 집수리(8호), 빈집철거(11호)
- 주민공동시설 : 공동체 문화공간 정비(132㎡)
- 경관시설정비 : 담장개선(37m)
- 휴먼케어 : 요가교실(1식), 꽃꽂이교실(1식), 치매예방교실(1식), 준공백서(1식)
- 주민역량강화 : 리더 및 주민교육 (1식), 마을발전 워크숍(1식), 선전지 견학(1식)
- 부대비용 : 설계비(1식), 공감비(1식) 등

※ 분야별 사업내용

(단위 : 천원)

사업 부문	세부사업 (공종)	사업량	사 업 비 / ( )외서			
			계	국비	지방비	자부담
<b>합 계</b>			<b>1,645,000</b>	<b>1,115,000</b>	<b>530,000</b>	<b>27,793</b>
주택정비	<b>소 계</b>		<b>153,817</b>	<b>88,314</b>	<b>65,503</b>	<b>27,793</b>
	■ 빈집철거	11호	52,397	36,677	15,720	398
	■ 슬레이트 지붕철거	16호	2,270	1,589	681	-
	■ 슬레이트 지붕개량	16호	37,024	20,154	16,870	4,107
	■ 집수리	8호	62,126	29,894	32,232	23,288
안전인프라 개선	<b>소 계</b>		<b>806,582</b>	<b>564,603</b>	<b>241,979</b>	
	■ 석축정비	265㎡	396,707	277,694	119,013	
	■ 사면보강		0	0	0	
	■ 핸드레일 설치	370m	51,748	36,223	15,525	
	■ 미끄럼 방지 포장	1238㎡	100,123	70,086	30,037	
	■ 위험 소하천 복개	74㎡	52,031	36,421	15,610	
	■ 야광측료(논슬립)	18㎡	9,827	6,878	2,949	
	■ 계단조성	29㎡	10,228	7,159	3,069	
	■ 마을 CCTV 설치	4개소	57,389	40,172	17,217	
	■ 회차 공간 조성	150㎡	38,160	26,712	11,448	
	■ 마을 창고 철거	82㎡	76,499	53,549	22,950	
	■ 재래식 화장실 정비	3개소	13,870	9,709	4,161	
기초생활 인프라개선	<b>소 계</b>		<b>152,320</b>	<b>106,624</b>	<b>45,696</b>	
	■ 우수시설 정비	1식	152,320	106,624	45,696	
주민공동 시설	<b>소 계</b>		<b>67,697</b>	<b>47,387</b>	<b>20,310</b>	
	■ 공동체 문화공간 정비	132㎡	67,697	47,387	20,310	
경관시설 정비	<b>소 계</b>		<b>40,742</b>	<b>28,519</b>	<b>12,223</b>	
	■ 담장개선	37m	40,742	28,519	12,223	
휴먼케어	<b>소 계</b>		<b>100,000</b>	<b>70,000</b>	<b>30,000</b>	
	■ 요가교실	1식	42,000	29,400	12,600	
	■ 꽃꽂이교실	1식	28,000	19,600	8,400	
	■ 치매예방교실	1식	15,000	10,500	4,500	
	■ 준공백서	1식	15,000	10,500	4,500	

사업 부문	세부사업 (공종)	사업량	사 업 비 / ( )외서			
			계	국비	지방비	자부담
	<b>소 계</b>		<b>30,000</b>	<b>21,000</b>	<b>9,000</b>	
주민역량 강화	■ 리더 및 주민교육	1식	15,000	10,500	4,500	
	■ 마을발전 워크숍	1식	6,000	4,200	1,800	
	■ 선진지 견학	1식	9,000	6,300	2,700	
	<b>소 계</b>		<b>293,842</b>	<b>188,553</b>	<b>105,289</b>	
부대비용	■ 기본계획비	1식	48,569	33,998	14,571	
	■ 세부설계비	1식	53,246	37,272	15,974	
	■ 공사감리비	1식	107,200	75,040	32,160	
	■ 사업관리비	1식	21,650	15,155	6,495	
	■ 석면조사비	1식	10,000	7,000	3,000	
	■ 잡지출	1식	53,177	20,088	33,089	

5. 사업시행자 : 남해군수(수탁기관 : 한국농어촌공사 하동남해지사)

6. 사업기간 : 2021년 ~ 2024년(4년간)

7. 기타(시행계획 열람 장소)

- 자세한 사항은 남해군청 경제과(☎ 055-860-3615)로 문의하시기 바랍니다.

남해군 고시 제2023-115호

## 옥천마을 농어촌취약지역 생활여건 개조사업 시행계획 승인 고시

「농어촌정비법」 제59조에 의거 옥천마을 농어촌 취약지역 생활여건 개조사업 시행 계획을 수립 및 승인하고, 「농어촌정비법」 시행령 제58조 및 제82조의 규정에 의거 다음과 같이 고시합니다.

2023년 8월 14일

### 남 해 군 수

1. 사업의 명칭 : 옥천마을 농어촌 취약지역 생활여건 개조사업
2. 사업의 목적 : 농어촌 취약지역 주민의 생활수준 향상과 보건·위생 및 안전을 위한 생활인프라 확충 및 주거환경 개선, 주민역량 강화 등을 지원하여 농어촌생활의 안정을 도모하고자 함
3. 사업비 : 1,853,000천원(국비 1,325,000, 지방비 528,000), 자부담 별도(81,806천원)
4. 주요사업내용
  - 주택정비 : 슬레이트 지붕철거(44호), 슬레이트 지붕개량(44호), 빈집철거(20호), 집수리(7호), 채래식 화장실 정비(3호)
  - 기초생활 인프라개선 : 마을안길포장(아스콘 1,343㎡), 마을안길포장(콘크리트 1,256㎡), 측구설치(247m), 방범 CCTV설치(4개소)
  - 주민공동시설 : 마을회관 리모델링(132㎡), 마을창고 리모델링 (135㎡), 꽃피는 공원 조성 (1식)

- 경관시설정비 : 노후 담장정비(1식)
- 휴먼케어 : 마을경간 가꾸기(1식), 어르신 문화교실(1식), 취약계층 돌봄서비스(1식)
- 주민역량강화 : 리더 및 주민 교육(1식), 선진지견학(1식), 공동체 활성화 교육(1식)
- 부대비용 : 설계비(1식), 공감비(1식) 등

※ 분야별 사업내용

(단위 : 천원)

사업 부문	세부사업 (공종)	사업량	사 업 비 / ( )외서			
			계	국비	지방비	자부담
합 계			<b>1,853,000</b>	<b>1,325,000</b>	<b>528,000</b>	<b>81,806</b>
주택정비	소 계		<b>507,054</b>	<b>322,157</b>	<b>184,897</b>	<b>81,806</b>
	■ 슬레이트 지붕철거	44호	92,440	64,708	27,732	-
	■ 슬레이트 지붕개량	44호	253,597	151,692	101,905	55,979
	■ 빈집철거	20호	96,056	67,239	28,817	1,166
	■ 집수리	7호	37,934	19,600	18,334	24,661
	■ 재래식 화장실 정비	3호	27,027	18,918	8,109	-
기초생활 인프라개선	소 계		<b>341,889</b>	<b>273,510</b>	<b>68,379</b>	-
	■ 마을안길 포장 (아스콘)	1,343m <sup>2</sup>	58,618	46,894	11,724	-
	■ 마을안길 포장 (콘크리트)	1,256m <sup>2</sup>	96,512	77,209	19,303	-
	■ 측구설치	247m	110,130	88,104	22,026	-
	■ 방범 CCTV 설치	4개소	76,629	61,303	15,326	-
주민공동 시설	소 계		<b>477,857</b>	<b>382,284</b>	<b>95,573</b>	-
	■ 마을회관 리모델링	132m <sup>2</sup>	180,921	144,736	36,185	-
	■ 노노케어 하우스	135m <sup>2</sup>	271,109	216,887	54,222	-
	■ 꽃 피는 쉼터 조성	1식	25,827	20,661	5,166	-
경관 시설정비	소 계		<b>122,445</b>	<b>85,711</b>	<b>36,734</b>	-
	■ 노후 담장정비	1식	122,445	85,711	36,734	-
휴먼케어	소 계		<b>60,000</b>	<b>42,000</b>	<b>18,000</b>	-
	■ 마을경간 가꾸기	1식	11,000	7,700	3,300	-
	■ 어르신 문화교실	1식	16,000	11,200	4,800	-
	■ 취약계층 돌봄서비스	1식	10,000	7,000	3,000	-
	■ 화훼판로 개척 및 홍보컨설팅	1식	13,000	9,100	3,900	-
	■ 화훼 연계 노인일자리 창출		0	0	0	-
	■ 준공백서	1식	10,000	7,000	3,000	-

# 남 해 군 공 보

(20) 제 755 호

2023년 8월 29일

사업 부문	세부사업 (공종)	사업량	사 업 비 / ( )외서			
			계	국비	지방비	자부담
주민역량 강화	소 계		<b>17,000</b>	<b>11,900</b>	<b>5,100</b>	-
	▪ 리더 및 주민교육	1식	8,000	5,600	2,400	-
	▪ 선진지 견학	1식	6,000	4,200	1,800	-
	▪ 공동체 활성화 교육	1식	3,000	2,100	900	-
부대비용	소 계		<b>326,755</b>	<b>207,438</b>	<b>119,317</b>	-
	▪ 세부설계비	1식	52,000	36,400	15,600	-
	▪ 공사감리비	1식	65,372	45,760	19,612	-
	▪ 사업관리비	1식	132,778	92,944	39,834	-
	▪ 석면조사비	1식	26,458	18,520	7,938	-
	▪ 잡지출	1식	50,147	13,814	36,333	-

5. 사업시행자 : 남해군수(수탁기관 : 한국농어촌공사 하동남해지사)

6. 사업기간 : 2021년 ~ 2024년(4년간)

7. 기타(시행계획 열람 장소)

- 자세한 사항은 남해군청 경제과(☎ 055-860-3615)로 문의하시기 바랍니다.

남해군 고시 제2023-117호

## 재해위험저수지 지정해제 고시

「저수지·댐의 안전관리 및 재해예방에 관한 법률」 제9조 및 같은법 시행령 제9조의 규정에 의하여 아래와 같이 재해위험저수지 지정 해제를 고시합니다.

2023년 8월 18일

### 남 해 군 수

#### 1. 저수지의 위치 및 규모

저수지명	위 치	규모				관리자	해제 사유	비고
		총 저수량 (천㎥)	길이 (m)	높이 (m)	수혜 면적 (ha)			
서호동편	남해군 서면 서호리 67	11.21	40	9	6.4	남해군	저수지 정비사업 완료	

#### 2. 저수지 관리자

가. 관리자 : 남해군수

나. 주소 : 경남 남해군 망운로 9번길 12

#### 3. 해제사유 : 저수지 정비사업 완료

#### 4. 재해위험저수지 지정해제일 : 2023. 8. 18.

#### 5. 기타문의 : 남해군청 관광경제국 건설교통과 농업기반팀 (055-860-3303)

남해군 고시 제2023-118호

### 군도12호선 도로구역 결정(변경) 및 지형도면고시

경상남도 남해군 삼동면 영지리, 이동면 난음리 일원에 위치한 군도12호선 영지~난음 회차로 설치공사에 대하여 「도로법」 제25조 및 같은 법 시행규칙 제6조에 따라 도로 구역 결정(변경)하고, 「국토의 계획 및 이용에 관한 법률」 제88조에 따른 실시계획 인가, 같은 법 제32조 및 「토지이용규제기본법」 제8조에 따른 지형도면을 고시합니다.

2023년 8월 21일

### 남 해 군 수

#### 1. 도로구역 결정(변경) 내용

종류	노선 번호	노선명	위치	주요 통과지	총연장 (km)	비고
군도	12	영지-난음	1공구: 삼동면 영지리 1026-23번지 일원	-	0.049	금회 공사구역
			2공구: 삼동면 영지리 산361-4번지 일원	-	0.031	
			3공구: 이동면 난음리 195-3번지	-	0.050	
			4공구: 이동면 난음리 198-4번지 일원	-	0.034	

- ※ 군도12호선 기점, 종점, 연장은 변경 없으며, 일부구간 회차로 설치(도로 확포장)에 따른 일부 폭원 변경
- ※ 군도12호선(노선명: 난양-화암, 총 연장 7.1km)

2. 도로구역 결정(변경)사유 : 군도12호선(영지~난음 회차로 설치공사)

3. 해당 도로공사의 사업시행기간 : 도로구역 결정 고시일로부터 ~ 2024. 1

4. 수용 또는 사용할 토지의 세목 : 별첨1 참고

5. 도면의 열람기간 및 열람장소 : 실음생략 (남해군 건설교통과 비치)

## 남해군계획시설(도로: 소로2-73호선) 실시계획인가 사항

1. 사업시행지의 위치 : 남해군 삼동면 영지리, 이동면 난음리 일원

### 2. 사업의 종류 및 명칭

- 종 류 : 남해군계획시설(소로2-73호선)사업 회차로 설치공사
- 명 칭 : 군도12호선(영지~난음 회차로 설치공사)

### 3. 사업의 면적 및 규모

금회 사업구간

1공구: B = 3.0m, L = 49.0m, A = 260m<sup>2</sup>

2공구: B = 0.5~2.5m, L = 31.0m, A = 393m<sup>2</sup>

3공구: B = 2.0~5.0m, L = 50.0m, A = 403m<sup>2</sup>

4공구: B = 3.0m, L = 34.0m, A = 181m<sup>2</sup>

### 4. 사업시행자의 주소 및 성명

- 주 소 : 경남 남해군 남해읍 망운로9번길 12
- 성 명 : 남해군수

### 5. 사업의 착수 및 준공 예정일

- 사업의 착수 예정일 : 실시계획인가일로부터
- 사업의 준공 예정일 : 2024년 1월

6. 수용 또는 사용할 토지 또는 건물의 소재지·지번·지목 및 면적, 소유권과 소유권외의 권리의 명세 및 그 소유자·권리자의 성명·주소 : 별첨1 참고

7. 관계도서 : 실음생략(남해군청 건설교통과에 비치)



[별첨 1]

수용 또는 사용할 토지의 소재지, 지번, 지목 및 면적  
소유권과 소유권외의 권리의 명세 및 그 소유자, 권리자의 성명, 주소

□ 1공구

번호	위치	지번	지목	면적 (㎡)	편입 면적 (㎡)	토 지 소 유 자		비고
						성명	주소	
계				713	260			
1	삼동면 영지리	1026-2	도로	516	199	기획재정부		
2	삼동면 영지리	1026-7	임야	139	3	이*홍	경상남도 남해군 삼동면 봉화로5**번길	
3	삼동면 영지리	1026-23	임야	58	58	남해군		

□ 2공구

번호	위치	지번	지목	면적 (㎡)	편입 면적 (㎡)	토 지 소 유 자		비고
						성명	주소	
계				529	393			
1	삼동면 영지리	산360-3	도로	33	33	남해군		
2	삼동면 영지리	산361-4	도로	496	360	남해군		

□ 3공구

번호	위치	지번	지목	면적 (㎡)	편입 면적 (㎡)	토 지 소 유 자		비고
						성명	주소	
계				403	403			
1	이동면 난음리	195-3	전	403	403	남해군		

□ 4공구

번호	위치	지번	지목	면적 (㎡)	편입 면적 (㎡)	토 지 소 유 자		비고
						성명	주소	
계				1,172	181			
1	이동면 난음리	198-4	전	107	107	남해군		
2	이동면 난음리	2056	도로	1,065	74	국토교통부		

남해군 고시 제2023-119호

### 송정관광지 조성계획(변경) 및 지형도면 정정고시

남해군 고시 제2023-106호(2023.08.10.)로 고시된 송정관광지 조성계획(변경) 및 지형도면 고시문에 일부 오기사항이 있어 이를 정정하고 다음과 같이 고시합니다.

2023년 8월 18일

### 남 해 군 수

- 1. 관광지명 : 송정관광지(정정없음)
- 2. 위 치 : 경남 남해군 미조면 송정리 1136-1번지 일원(정정없음)
- 3. 조성면적 : 정정전 : (기정) 604,018㎡ → (변경) 449,995㎡(감 : 109,023㎡)  
정정후 : (기정) 604,018㎡ → (변경) 494,995㎡(감 : 109,023㎡)
- 4. 관광지 시설지구별 토지이용계획(정정없음)
- 5. 관광지 조성계획(변경) 및 지형도면고시 조서 : 붙임1(오기정정)
- 6. 군관리계획 결정(변경) 및 지형도면고시 조서 : 붙임2(정정없음 : 생략)
- 7. 관계도면 : 정정없음(실음생략)

**【붙임1. 관광지 조성계획(변경) 및 지형도면고시 조서】 (오기정정)**

1. 관광지명(정정없음)

2. 위 치(정정없음)

3. 조성면적(정정)

- (정정전) 기정 : 604,018㎡ → 변경 : 449,995㎡(감 : 109,023㎡)
- (정정후) 기정 : 604,018㎡ → 변경 : 494,995㎡(감 : 109,023㎡)

4. 사업기간(정정없음)

5. 관광지 조성권자(정정없음)

6. 관광지 조성계획(정정없음)

7. 사업비(정정없음)

남해군 고시 제2023-120호

## 상주항 어촌뉴딜300사업 기본계획 변경 및 시행계획(건축) 고시

「수산업·어촌발전 기본법」 및 「어촌·어항법」에 의하여 상주항 어촌뉴딜300사업 기본계획 변경 및 시행계획(건축)을 아래와 같이 고시합니다.

2023년 8월 24일

### 남 해 군 수

1. 사업의 명칭 : 상주항 어촌뉴딜300(건축분야)
2. 사업 목적 : 항을 중심으로 인접한 배후 어촌마을을 포함한 통합개발을 통해 사회·문화·경제·환경적으로 어촌지역의 활력을 도모하고자 함
3. 위 치 : 남해군 상주면 상주항 일원
4. 사업 기간 : 2021년 ~ 2023년
5. 총 사업비 : 9,584 (국비6,489, 지방비2,781, 자부담314)
6. 사업 시행자 : 남해군수
7. 사업 개요
  - 공통사업
    - 상주항 유류 및 어구보관창고 설치1식
    - 금전항 유류 및 어구보관창고 설치 1식
    - 어촌계획관 리모델링 1식

○ 특화사업

- 샤워시설 리모델링 및 짐보관 서비스 증축 1식
- 금양천벽, 금양천다리 간접조명 설치 1식

8. 시행계획 열람 장소 : 세부설계도서 등 관련자료는 남해군청 해양발전과(어항관리팀, 055-860-3076)에 비치하였으니, 이해관계인은 열람하시기 바랍니다.

남해군 고시 제2023-122호

## 석교권역단위 거점개발사업 부분 시행계획(1차) 고시

석교권역단위 거점개발사업에 대하여 「농어촌정비법」 제58조 및 같은법 시행령 제 82조, 「일반농산어촌개발사업 시행지침」에 의하여 부분 시행계획(1차)을 고시합니다.

2023년 8월 25일

남 해 군 수

1. 사업의 명칭 : 석교권역단위 거점개발사업
2. 사업 목적 : 농산어촌마을의 기초생활기반 확충, 지역경관개선, 지역소득증대 사업 등을 통하여 정주환경을 개선하고 청년과 지역주민 교류환경 조성을 통한 지역활성화를 목적으로 함
3. 위 치 : 남해군 남면 석교리 일원(석교, 월포마을)
4. 사업 기간 : 2021년 ~ 2025년(5년간)
5. 총 사업비 : 5,232백만원(국비3,729, 지방비1,598) \*자부담 95별도
6. 사업 시행자 : 남해군수(위·수탁 : 한국농어촌공사)
7. 사업 개요
  - 기초생활기반확충
    - 석교발전플랫폼, 청년휴식플랫폼

○ 지역소득증대

- 석교발전플랫폼(소득)

○ 지역경관개선

- 청년골목 경관개선 : 바닥정비 및 재포장 A=6,057㎡, 경관저해시설 정비 A=235㎡ 등
- 바다산책 환경조성 : 무대설치 1개소 및 몽돌정비 A=1,915㎡

○ 지역역량강화

- 교육, 컨설팅, 홍보마케팅, 경영지원 등

8. 시행계획 열람 장소 : 관련자료는 남해군청 경제과(지역개발팀, 055-860-3613)에 비치하였으니, 이해관계인은 열람하시기 바랍니다.

□ 기능별 사업비 내역 및 부분 시행 사업

1차 시행계획 고사분

사업내용		사업비(백만원)			부분 시행계획(1차) 승인여부
		기본계획	시행계획 <자담>	증감 <자담>	
총계		5,327 <95>	5,327 <95>	- <0>	
기초 생활 기반	소 계	3,113	3,049	감 64	
	석교발전플랫폼 (공동)	2,089 <95>	2,025 <95>	감 64	◦ 실시설계 중
	청년휴식플랫폼	1,024	1,024	-	◦ 실시설계 중
지역 소득 증대	소 계	296	296	-	
	석교발전플랫폼 (소득)	296	296	-	◦ 실시설계 중
지역 경관 개선	소 계	627	691	증 64	
	청년골목 경관개선	506	570	증 64	◦ 승인
	바다산책 환경조성	121	121	-	◦ 승인
지역 역량 강화	소 계	541	541	-	
	교육	293	293	-	◦ 승인
	홍보	76	76	-	
	홍보/마케팅	15	15	-	
	경영지원	157	157	-	
부대 비용	소 계	750	750	-	
	기본계획비, 세부설계비, 공사감리비 등	750	750	-	



공 고

남해군 공고 제2023-1150호

공인 등록 및 폐기 공고




남해군 공인조례 제6조(공인의 등록) 및 제11조(공인의 폐기)의 규정에 따라 공인을 등록 및 폐기하고 같은 조례 제9조의 규정에 의하여 다음과 같이 공고 합니다.

2023년 8월 11일

남 해 군 수

- 1. 사용 및 폐기 개시일 : 2023. 8. 3.
- 2. 사유 : 각종 해당 ‘기금 설치 및 운용 조례’에 따른 기금 운용 관련 회계직인의 관리와 변경
- 3. 등록, 폐기 공인명·인영

가. 폐기

공인명	규격	구분	인영	사용부서
남해군양성평 등기금출납원 인	1.8cm 정사각형 (한글전서체)	폐기		주민행복과
분임식품진흥 기금남해군출 납명령관인	2.1cm 정사각형 (한글전서체)	폐기		보건행정과
남해군마늘명 품화기금운용 심의위원회위 원장인	2.1cm 정사각형 (한글전서체)	폐기		농업기술과

나. 등록

공인명	규격	구분	인영	사용부서
남해군자활기 금출납원인	1.8cm 정사각형	등록		복지정책과
남해군중소기 업육성기금운 용관인	2.1cm 정사각형	등록		핵심전략추진단
남해군중소기 업육성기금출 납원인	1.8cm 정사각형	등록		핵심전략추진단
남해군식품진 흥기금운용관 인	2.1cm 정사각형	등록		보건행정과
남해군식품진 흥기금출납원 인	1.8cm 정사각형	등록		보건행정과
남해군농산물 가격안정기금 운용관인	2.1cm 정사각형	등록		농축산과
남해군농산물 가격안정기금 출납원인	1.8cm 정사각형	등록		농축산과
남해군마늘명 품화기금분임 기금운용관인	2.1cm 정사각형	등록		농업기술과
남해군마늘명 품화기금출납 원인	1.8cm 정사각형	등록		농업기술과

끝.

남해군 공고 제2023-1156호

### 어린이보호구역 지정을 위한 행정예고

남해군 관내 어린이보호구역을 지정함에 있어 「행정절차법」 제46조에 따라 지정 위치 및 취지와 내용을 시민들에게 미리 알려 의견을 듣고자 다음과 같이 행정예고 합니다.

2023년 8월 11일

### 남 해 군 수

- 1. 행정예고목적 : 어린이보호구역 지정함에 있어 취지와 내용을 미리 알려 이해 관계인 및 지역 주민들의 의견을 듣고자 함
- 2. 관련근거 : 행정절차법 제46조
- 3. 공고방법 : 남해군청 홈페이지(www.namhae.go.kr)
- 4. 행정예고(공고)기간 : 2023. 8. 11. ~ 2023. 8. 31. (20일간)
- 5. 어린이보호구역 지정 위치(붙임참조)

시설명	주소	보호구역지정구간	비고
미조하나어린이집	경남 남해군 미조면 미조리 662	연장(L)=260m	

**6. 의견제출 방법**

본 행정예고 대하여 의견이 있는 기관, 단체 또는 개인은 2023. 8. 31.(목)까지 다음 사항을 기재한 의견서(붙임1)를 남해군 건설교통과로 방문, 우편 등의 방법으로 제출하여 주시기 바랍니다.

가. 제출방법 : 방문, 우편

나. 접수처 : 경상남도 남해군청 건설교통과 (☎)055-860-3316

다. 보내실 곳 : (우52425) 경남 남해군 남해읍 망운로9번길 12 (건설교통과)

라. 제출기한 내에 의견서 제출이 없을 때에는 의견이 없는 것으로 간주함

### 어린이보호구역 지정신청 위치도



위치도	남해군 미조면 미조리 662(지정범위 260m)
-----	----------------------------



현장사진	남해군 미조면 미조리 662(지정범위 260m)
------	----------------------------